
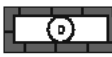

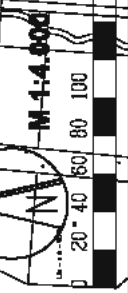


Quelle: Anhang des Ortsplans der Mairie, Vermessungs- und Katasteramt GLL

- PLANZEICHENERKLÄRUNG (BauNVO 90, PlanzV 90)**
- Sonstige Planzsichen
 -  Grenze des räumlichen Geltungsbereichs der Örtlichen Bauvorschrift "BROISTEDT"
 - NACHRICHTLICHE ÜBERNAHME**
 - Regelungen für die Stadterhaltung und für den Denkmalschutz
 -  Geltungsbereichs der rechtskräftigen "Örtlichen Bauvorschriften" in BROISTEDT
 -  Einzelanlagen (unbewegliche Kulturdenkmale), die dem Denkmalschutz unterliegen



**GEMEINDE LENGEDE
ORTSCHAFT BROISTEDT**

**BROISTEDT -
ALTE NEUBAUGEBIETE**

ÖRTLICHE BAUVORSCHRIFT

Stand: § 3 (2) / § 4 (2) BauGB
 Büro für Stadtplanung Dr.-Ing. W. Schwerdt - Walsenhausdamm 7 - 38106 Braunschweig