


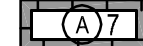



- PLANZEICHENERKLÄRUNG (BauNVO 90, PlanV 90)**
- Sonstige Planzeichen
-  Grenze des räumlichen Geltungsbereichs der Örtlichen Bauvorschrift
- NACHRICHTLICHE ÜBERNAHME**
- Regelungen für die Stadterhaltung und für den Denkmalschutz
-  Umgrenzung von Gesamtanlagen (Ensembles), die dem Denkmalschutz unterliegen
  -  Einzelanlagen (unbewegliche Kulturdenkmale), die dem Denkmalschutz unterliegen
  -  Archäologische Fundstellen (mit Fundstellendateinummer)

Quelle: Auszug aus den Geobasisdaten der Nieders. Vermessungs- und Katasterverwaltung. 

**Gemeinde Lengede**  
**Ortschaft Woltwiesche**  
**"Woltwiesche - Alter Ortskern"**  
**Örtliche Bauvorschrift**