
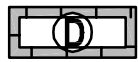


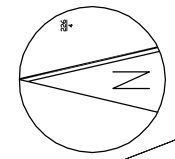





PLANZEICHENERKLÄRUNG (BauNVO 90, PlanzV 90)

- Sonstige Planzeichen
-  Grenze des räumlichen Geltungsbereichs der Örtlichen Bauvorschrift
- NACHRICHTLICHE ÜBERNAHME**
- Regelungen für die Stadterhaltung und für den Denkmalschutz
-  Umgrenzung von Gesamtanlagen (Ensembles), die dem Denkmalschutz unterliegen
 -  Einzelanlagen (unbewegliche Kulturdenkmale), die dem Denkmalschutz unterliegen
 -  Archäologische Fundstellen (mit Fundstellendateinummer)



Quelle: Auszug aus den Geobasisdaten der Nieders. Vermessungs- und Katasterverwaltung. 

**Gemeinde Lengede
Ortschaft Woltwiesche**

**"Woltwiesche -
Alte Neubaugebiete"**

Örtliche Bauvorschrift