

PLANZEICHENERKLÄRUNG (PlanzV 90)

ART DER BAULICHEN NUTZUNG

 **GE** GEWERBEGEBIETE, s. textliche Festsetzung Ziff. 5 und 6

MASS DER BAULICHEN NUTZUNG

①,2 GESCHOSSFLÄCHENZAHL

0,8 GRUNDFLÄCHENZAHL


II ZAHL DER VOLLGESCHOSSE, als Höchstgrenze

BAUWEISE, BAULINIEN, BAUGRENZEN

----- BAUGRENZE


EINRICHTUNGEN UND ANLAGEN ZUR VERSORGUNG MIT GÜ- TERN UND DIENSTLEISTUNGEN DES ÖFFENTLICHEN UND PRI- VATEN BEREICHS, FLÄCHEN FÜR DEN GEMEINBEDARF, FLÄ- CHEN FÜR SPORT- UND SPIELANLAGEN

 FLÄCHEN FÜR DEN GEMEINBEDARF

 **M** SOZIALEN ZWECKEN DIENENDE GEBÄUDE UND
EINRICHTUNGEN MEHRZWECKNUTZUNG


 **W** WARTEHÄUSCHEN UND FAHRRADSTELLPLÄTZE

VERKEHRSFLÄCHEN

 STRASSENVERKEHRSFLÄCHEN

———— STRASSENBEGRENZUNGSLINIE

 **P** ÖFFENTLICHE PARKFLÄCHE

 EIN- BZW. AUSFAHRTBEREICH, s. textliche Festset-
zung Ziff. 3

FLÄCHEN FÜR VERSORGUNGSANLAGEN, FÜR DIE ABFALLENT- SORGUNG UND ABWASSERBESEITIGUNG SOWIE FÜR ABLAGE- RUNGEN


 ELEKTRIZITÄT, TRAFU


GRÜNFLÄCHEN

 GRÜNFLÄCHEN, ÖFFENTLICH

 PARKANLAGE

SONSTIGE PLANZEICHEN

 GRENZE DES RÄUMLICHEN GELTUNGSBEREICHES
DES BEBAUUNGSPLANS 2. TEILWEISE ÄNDERUNG
UND ERWEITERUNG BEBAUUNGSPLAN
07 INDUSTRIEGEBIET BROISTEDT,
PARK UND RIDE ANLAGE

 GRENZE DES RÄUMLICHEN GELTUNGSBEREICHES
DES BESTEHENDEN BEBAUUNGSPLANS 07
INDUSTRIEGEBIET BROISTEDT