





Erklärung der Planunterlage

 Flurstücksgrenze, Straßenbegrenzungslinie

 Vorhandene Bebauung - Wohnhaus -

 Vorhandene Bebauung - Sonstige Gebäude -

Erklärung der Planzeichen Zeichnerische Festsetzungen

 Planbereich des Bebauungsplanes Nr. 012 - Osterriehe Süd -
mit Grenze des räumlichen Geltungsbereiches