


PLANZEICHENERKLÄRUNG (BauNVO 90, PlanzV 90)

Art der baulichen Nutzung




Sonstige Sondergebiete "Einkaufszentrum", s. textliche Festsetzung Ziff. 1 - 7, 9

Maß der baulichen Nutzung




Grundflächenzahl

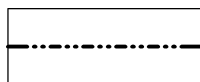


Oberkante als Höchstmaß, s. textliche Festsetzung Ziff. 4

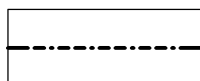
Bauweise, Baulinien, Baugrenzen



Abweichende Bauweise, s. textliche Festsetzung Ziff. 5




Baulinie



Baugrenze

Verkehrsflächen

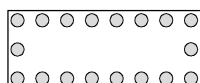


Straßenbegrenzungslinie



Verkehrsfläche besonderer Zweckbestimmung
Fuß- und Radweg

Planungen, Nutzungsregelungen, Maßnahmen und Flächen für Maßnahmen zum Schutz, zur Pflege und zur Entwicklung von Boden, Natur und Landschaft



Umgrenzung von Flächen zum Anpflanzen von Bäumen, Sträuchern und sonstigen Bepflanzungen, s. textliche Festsetzung Ziff. 8

Sonstige Planzeichen



Grenze des räumlichen Geltungsbereichs des Bebauungsplans
"Nr. 050 Einkaufszentrum Broistedt" mit örtlicher Bauvorschrift



Grenze des räumlichen Geltungsbereichs des rechtskräftigen Bebauungsplans
"Nr.047 Gewerbepark Broistedt"



Grenze des räumlichen Geltungsbereichs des rechtskräftigen Bebauungsplans
"Nr.007 Industriegebiet Broistedt"

**Gemeinde Lengede
Ortschaft Broistedt**

Nr. 050 Einkaufszentrum Broistedt

mit örtlicher Bauvorschrift

zugl. 2. Änderung Nr. 047 Gewerbepark Broistedt

Bebauungsplan