








ZEICHENERKLÄRUNGEN:


-  UMGRENZUNG DES GELTUNGSBEREICHES DES BEBAUUNGSPLANES
-  STRASSEN-UND WEGEBEGRENZUNGSLINIEN
-  BAULINIE ZWINGEND
-  BAUGRENZE
-  FLURSTÜCKSGRENZE VORHANDEN
-  " " GEPLANT
-  " " AUFZUHEBEN

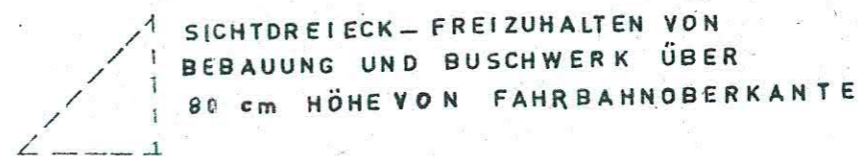

-  YORH. ÖFFENTLICHE VERKEHRSFLÄCHEN
-  GEPL. VERSORGUNGSFLÄCHEN

-  GEBÄUDE

-  GARAGEN

-  ÖFFENTL. PARKFLÄCHE

-  GEMEINBEDARFSFLÄCHE - KINDERSPIELPLATZ



ART UND MASS DER BAULICHEN NUTZUNG

- O = OFFENE BAUWEISE
- G = GESCHLOSSENE BAUWEISE
- WA = ALLGEM. WOHNGEBIET
- WR = REINES WOHNGEBIET
- I II III = ANZAHL DER VOLLGESCHOSSE
- H = HÖCHSTFESTSETZUNG
- Z = ZWINGEND

GRUNDFLÄCHENZAHL



GESCHOSSFLÄCHENZAHL

M.AUSN. = MIT AUSNAHME (WA, AUSNAHMEN NACH § 4(3) ZU G DER BAUNUTZUNGSVERORDNUNG SIND ZUGELASSEN)

..... ABGRENZUNG DER BAUGEBIETE

GEPLANT:

- 6 WE 3 ZWEIFAMILIENHÄUSER
 - 21 WE EIGENHEIME
 - 28 WE REIHEN - EIGENHEIME
 - 56 WE MIETWOHNUNGEN
-
- 111 WOHNUNGEN INSGESAMT