

### SONSTIGE DARSTELLUNGEN UND FESTSETZUNGEN




Flächen f. Stellplätze oder Garagen

St


Stellplätze

Ga

Garagen

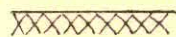


Abgrenzung unterschiedlicher Nutzung



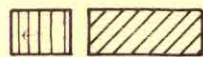
Grenze des räumlichen Geltungsbereichs des B-Planes

### KENNZEICHNUNGEN UND NACHRICHTLICHE ÜBERNAHMEN




Zerrzone

### BESTANDSANGABEN



vorhandene bauliche Anlagen



Eigentumsgrenzen

$\frac{397}{193}$

Flurstücksnummern


### ZEICHEN FÜR DIE MASSLICHE FESTLEGUNG DER PLANUNG



Hilfslinie



Parallelitätszeichen



Rechtwinkligkeit