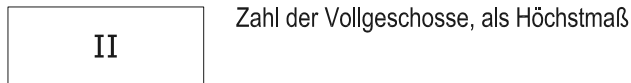


# PLANZEICHENERKLÄRUNG (BauNVO 90, PlanzV 90)

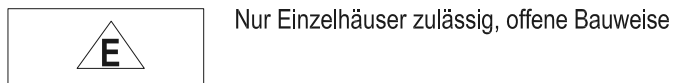

## Art der baulichen Nutzung



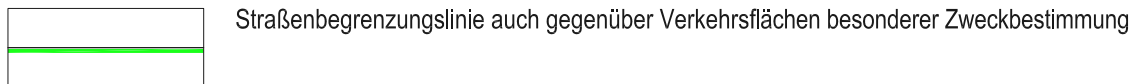
## Maß der baulichen Nutzung



## Bauweise, Baulinien, Baugrenzen



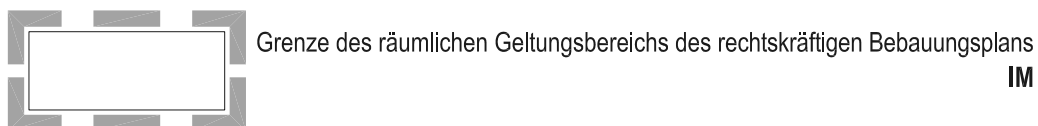
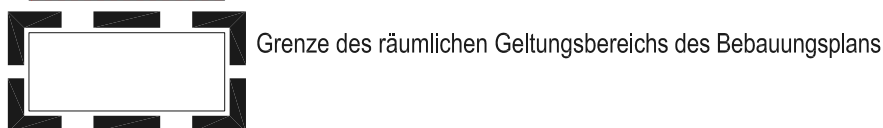
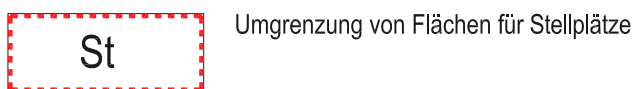
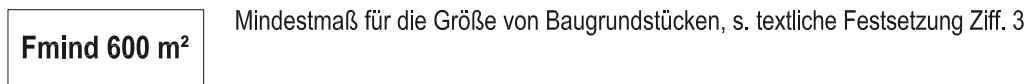
## Verkehrsflächen



## Grünflächen



## Sonstige Planzeichen



GEMEINDE LENGEDE

NR. 010  
IM FISCHTEICH 2. ÄNDERUNG  
MIT ÖRTLICHER BAUVORSCHRIFT

BEBAUUNGSPLAN

Stand: § 4 (1) / § 3 (2) BauGB

Büro für Stadtplanung Dr.-Ing. W. Schwerdt - Wolkenhausdamm 7 - 38100 Braunschweig