


## SONSTIGE PLANZEICHEN



**MIT GEH-, FAHR- UND LEITUNGSRECHTEN ZU BE-  
LASTENDE FLÄCHEN,**  
Begünstigte: Versorgungsträger  
Anlieger



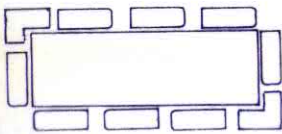
**UMGRENZUNG DER FLÄCHEN, UNTER DENEN DER  
BERGBAU UMGEHT,** s. textliche Festsetzung Ziff. 5




**ABGRENZUNG UNTERSCHIEDLICHER NUTZUNG**



**GRENZE DES RÄUMLICHEN GELTUNGSBEREICHES  
DES BEBAUUNGSPLANS, ZUGLEICH GRENZE DES  
RÄUMLICHEN GELTUNGSBEREICHES DER ÖRTLICHEN  
BAUVORSCHRIFT ÜBER GESTALTUNG**



**GRENZE DES RÄUMLICHEN GELTUNGSBEREICHES  
DES BESTEHENDEN BEBAUUNGSPLANS NR. 06  
"OBERER MEERACKER"**



**GRENZE DES RÄUMLICHEN GELTUNGSBEREICHES  
DER 3. ÄNDERUNG DES BEBAUUNGS-  
PLANS NR. 06 "OBERER MEERACKER"**