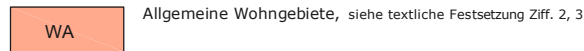


## PLANZEICHENERKLÄRUNG (BauNVO 90)(PlanzV 90)

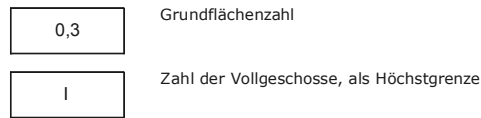
### Art der baulichen Nutzung

(§ 9 Abs. 1 Nr. 1 BauGB §§1 bis 11 BauNVO)



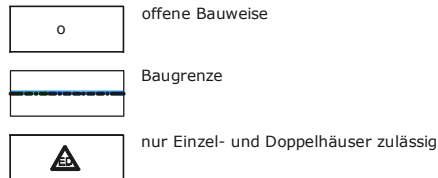
### Maß der baulichen Nutzung

(§ 9 Abs. 1 Nr. 1 BauGB, § 16 BauNVO)

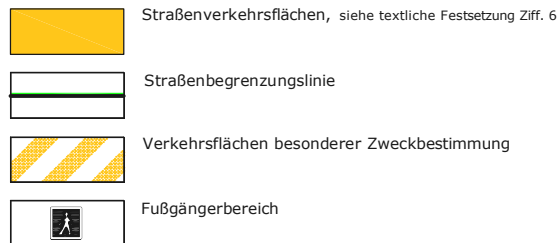


### Bauweise, Baulinien, Baugrenzen

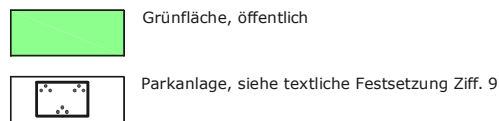
(§ 9 Abs. 1 Nr. 2 BauGB, §§ 22 und 23 BauNVO)



### Verkehrsflächen (§ 9 Abs. 11 BauGB)

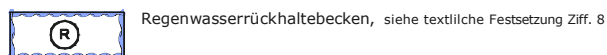


### Grünflächen (§ 9 Abs. 1 Nr. 15 BauGB)



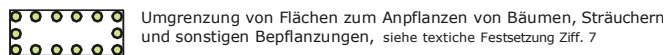
### Wasserflächen und Flächen für die Wasserwirtschaft, den Hochwasserschutz und die Regelung des Wasserabflusses

(§9 Abs. 1 Nr. 16 BauGB)

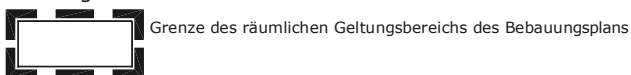


### Planungen, Nutzungsregelungen, Maßnahmen und Flächen für Maßnahmen zum Schutz, zur Pflege und zur Entwicklung von Boden, Natur und Landschaft

(§ 9 Abs. 1 Nr. 20, 25 und Abs. 6 BauGB)



### Sonstige Planzeichen



GEMEINDE LENGEDE

NR. 041  
IM BOLZENKAMPE  
MIT ÖRTLICHER BAUVORSCHRIFT

BEBAUUNGSPLAN