


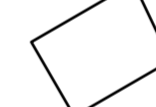


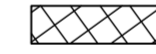







Legende:

Bestand:

-  vorhandene Grundstück von 2. BA
-  Beleuchtung

Planung:

-  Bebauungsgrenze
-  neue geplante Grundstücke von 3. BA
-  Grundstückszufahrt
-  Rechteckpflaster, grau
-  Verbundpflaster (Dompflaster) anthrazit
-  Gosse
-  TB Tiefbord im Gossbereich mit 3 cm Ansicht zur Wasserführung
-  HB Baumscheibe, Bordeinfassung mit 12 cm Ansicht
-  Beleuchtung
-  83.88 Deckenhöhe Straßendendaubau

Alle Deckenhöhen sind vor Ort zu überprüfen!

Ausführungsplanung

1		24.04.2014	geänderte Deckenhöhen	Li	Di
Nr.	Datum	Änderungen		gezeichnet	geprüft
INGENIEURBÜRO DIECK Ingenieure für Bauwesen VDI			Kirchenwiese 31 38120 Braunschweig Telefon (0531) 8 77 07-70 Telefax (0531) 8 77 07-80		
Bauherr	Gemeinde Lengede Vallstedter Weg 1 38268 Lengede		freigegeben Datum, Unterschrift		
Bauvorhaben	Baugebiet: Zwischen den Beeken, Ortschaft Lengede 3. Bauabschnitt 2014				
Planinhalt	Deckenhöhenplan				
Maßstab	1:500	Name	Zeichen	Ausfertigung	
Planfreigabe	gezeichnet	Mattern	Ma	Erstell-Datum	Stand-Datum
	bearbeitet	Dieck	Di	14.01.2014	24.04.2014
	geprüft			Projekt-Nr.	Zeichn.-Nr.
	Format	682 x 690		13/09	5-L0022