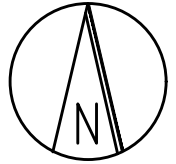


Bebauungsplan
Nr. 068 Unter dem Mühlenberge
mit örtlicher Bauvorschrift

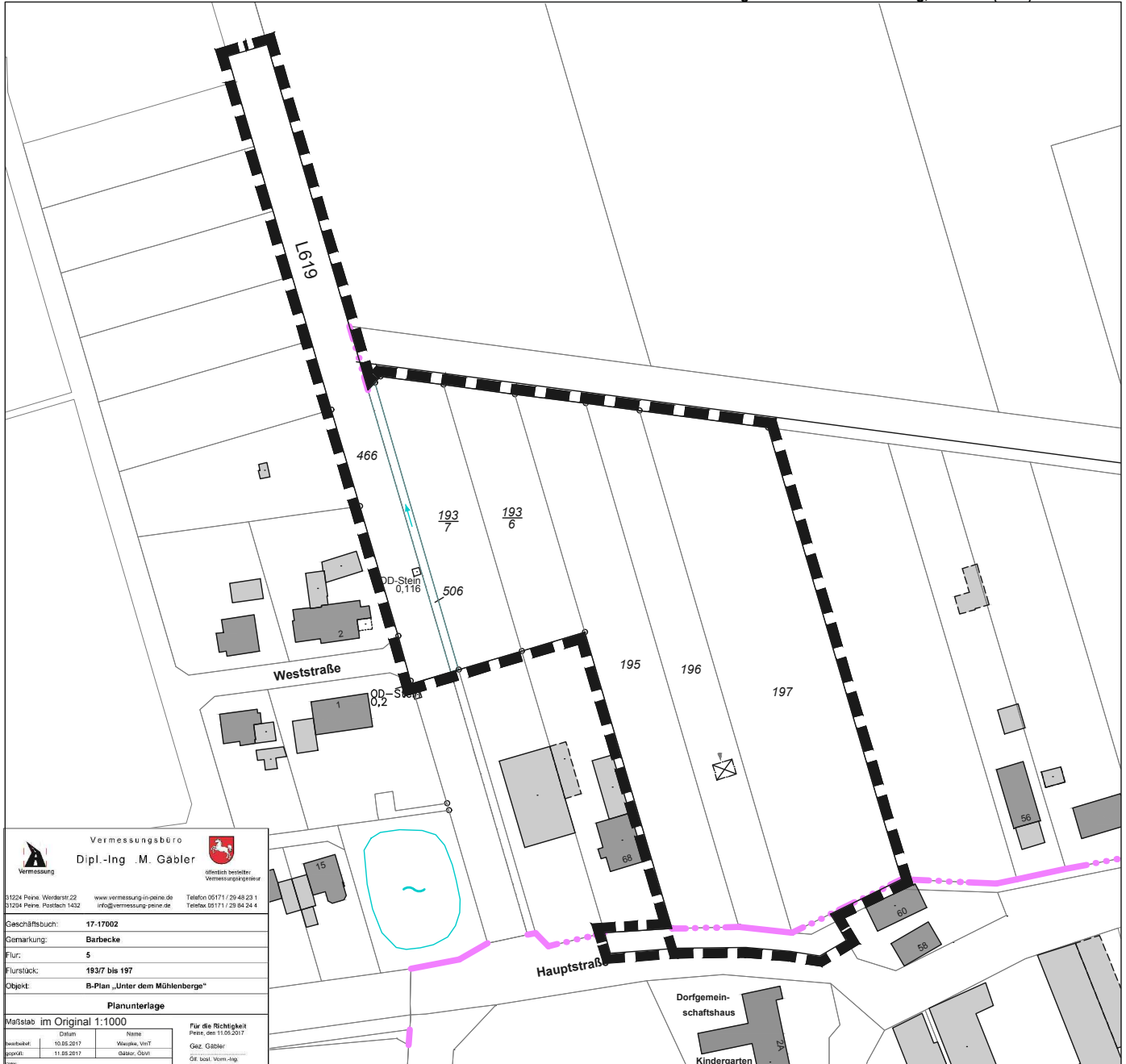


Kartengrundlage: Automatisierte Liegenschaftskarte

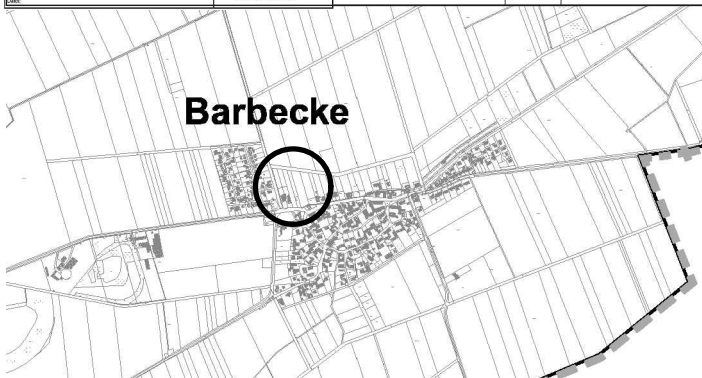
Quelle: Auszug aus den Geobasisdaten der Niedersächsischen

Vermessungs- und Katasterverwaltung, © (2015) LGLN

Gebietsabgrenzung



		Vermessungsbüro Dipl.-Ing. M. Gäbler <small>öffentlich bestellter Vermessungsingenieur</small>
<small>31224 Peine, Werdertstr. 22 31224 Peine, Postfach 1432</small>	<small>www.vermessung-in-peine.de info@vermessung-peine.de</small>	<small>Telefon 05171 / 29 48 23 1 Telefax 05171 / 29 94 24 4</small>
Geschäftsbuch:	17-17002	
Gemarkung:	Barbecke	
Flur:	5	
Flurstück:	193/7 bis 197	
Objekt:	B-Plan „Unter dem Mühlenberge“	
Planunterlage		
Maßstab im Original 1:1000		
<small>bearb.:</small> 10.05.2017 <small>geprüf.:</small> 11.05.2017 <small>dat.:</small>	<small>Datum:</small> Name: Wägkw. VmT: Gäbler, MGN GE best. Verm.-Ing.	<small>Für die Richtigkeit Peine, den 11.05.2017</small> Gez. Gäbler



Das Plangebiet befindet sich im Norden der bebauten Ortslage Barbecke, wie dargestellt.