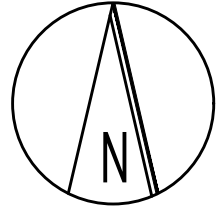
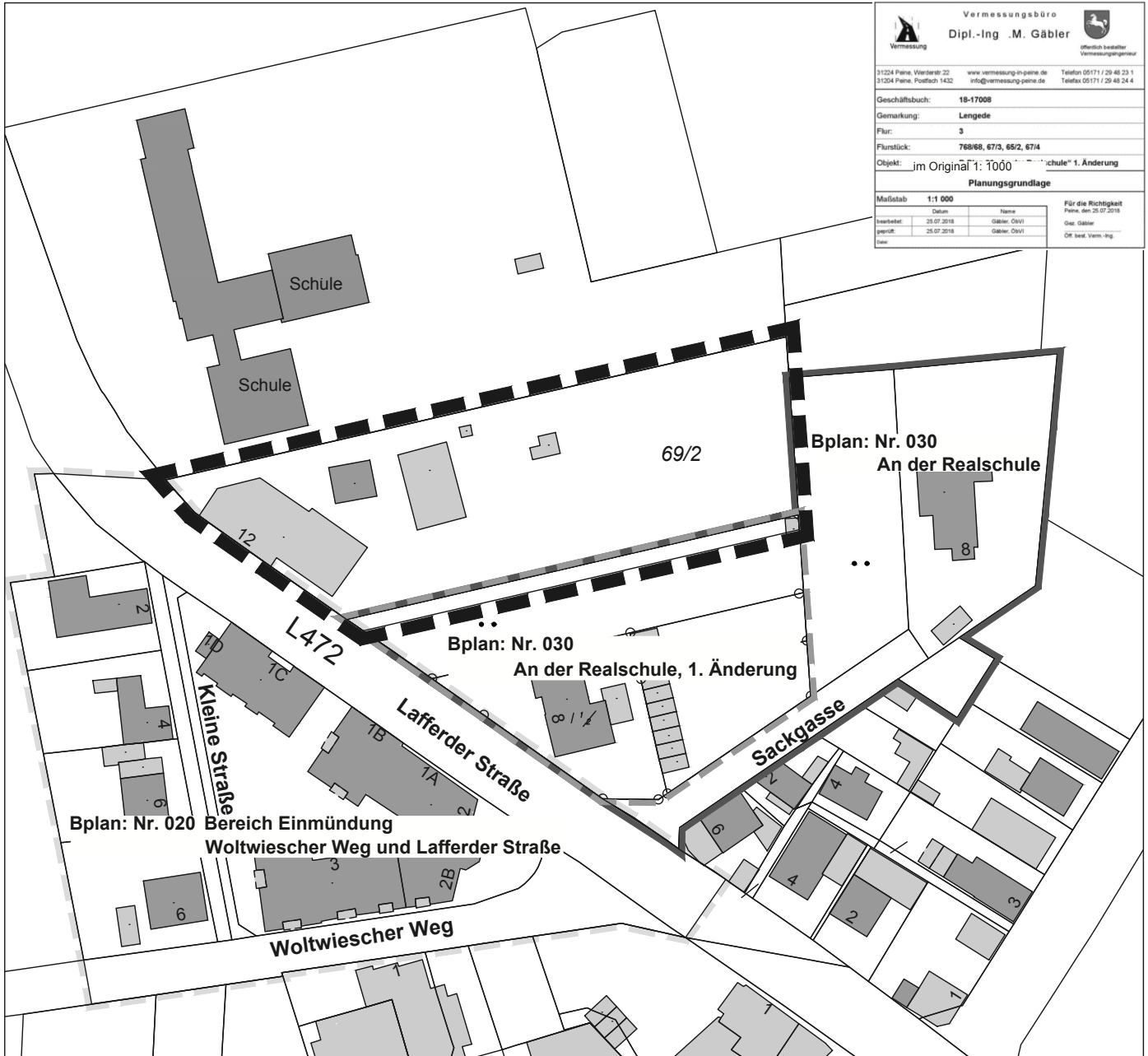


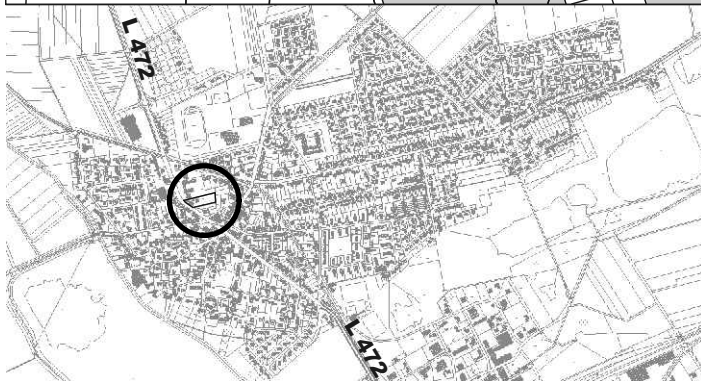
Bebauungsplan
Nr. 030 An der Realschule
2. Änderung und Erweiterung
mit örtlicher Bauvorschrift



Gebietsabgrenzung



| | | | |
|----------------------------|--|--|----------------------|
| Vermessungsbüro | | | |
| Dipl.-Ing. M. Gäbler | | | |
| 31224 Peine, Wardenstr. 22 | www.vermessung-in-peine.de | Telefon 05171 / 29 48 23 1 | |
| 31204 Peine, Postfach 1432 | info@vermessung-peine.de | Telefax 05171 / 29 48 24 4 | |
| Geschäftsbuch: | 18-17008 | | |
| Gemarkung: | Lengede | | |
| Flur: | 3 | | |
| Flurstück: | 768/68, 67/3, 65/2, 67/4 | | |
| Objekt: | im Original 1: 1000 "Realschule" 1. Änderung | | |
| Planungsgrundlage | | | |
| Maßstab: | 1:1 000 | Für die Richtigkeit Peine, den 25.07.2018 | |
| Verarbeitet: | 25.07.2018 | Gäbler, OStV | Gäbler |
| geprüft: | 25.07.2018 | Gäbler, OStV | Dr. best. Verm.-Ing. |
| Zeichn. | | | |



Das Plangebiet befindet sich im Nordwesten an der L 472 der bebauten Ortslage Lengede, wie dargestellt.